

”-----0-----’-----0-----0-----
18 21 9

w Panu”

To znaczenie słów na bramie, powyżej parkanu.
Dziś nie odbywają się już tutaj pochówki,
Nie ma też domu modlitwy i kantorówki.
Naprzeciw bramy dostrzeżesz jeszcze drogę,
Którą wędrowały konduktury pogrzebowe.

Nie śpiesz się, poczekaj, wczuj się w atmosferę
Miejsca, które przypomina minioną już erę.
Gdy się nim nasycisz, wracaj do już Ci znanego
Wjazdu do Caritasu w lesie schowanego.

Przejdź przez parking na wprost do wejścia,
Lecz nie szukaj przez budynek przejścia.
Spójrz tylko na plan ośrodka przy drzwiach
I odpowiedz, że numer to jadalni gmach.

Na koniec czeka Cię jeszcze jedno zadanie:

Numer 7 to 8 ----- 22 ----- , lecz nie idź na nie.

Ruszaj wzdłuż budynku nr 3 jego lewą stroną,
Ku wodzie, aż trafisz na świetlicę z drewna zrobioną.

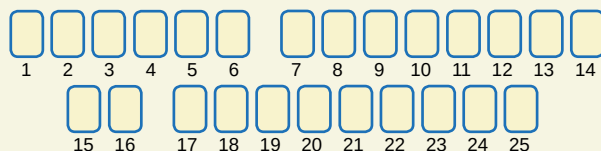


Okna i drzwi są obramowane na niebiesko
Szeroka, równa, dekoracyjną kreską.
Z tego ośrodka podopieczni Caritasu korzystają.
Doskonale warunki do rehabilitacji tutaj mają.


To już jest koniec questowej przygody.
Jesteś bardzo blisko zasłużonej nagrody.
Odczytaj hasło z zebranych na trasie liter,
By się dowiedzieć, gdzie skarby są ukryte.

Liczby (w okrągłych polach) przydadzą Ci się także:
Dodane do siebie dadzą szyfr, a jakże!
Gratulacje ukończenia tej pięknej wyprawy.
Wybierz się na kolejne. Dobrej zabawy!

Hasło questu:



Miejsce na skarb:



Autorka questu:

Anna Jarzębska, Fundacja Mapa Pasji
program „Questy – Wyprawy Odkrywców”

Konsultacje i opracowanie graficzne:

Krzysztof Florys, Anna Jarzębska, Fundacja Mapa Pasji
program „Questy – Wyprawy Odkrywców”

Opiekun questu:

Urząd Gminy Dłutów, ul. Pabianicka 25, 95-081 Dłutów,
tel. 44 634 05 21, fax 44 634 01 50

Więcej questów w Dolinie Grabi:

www.dolinagrabi.pl

Aplikacja „Questy - Wyprawy Odkrywców”

Android



iOS



„Europejski Fundusz Rolny na rzecz Rozwoju Obszarów Wiejskich: Europa inwestująca w obszary wiejskie”.

Instytucja Zarządzająca PROW 2014-2020 – Minister Rolnictwa i Rozwoju Wsi.


Ulotka opracowana przez LGD „Dolina rzeki Grabi”, współfinansowana jest ze środków Unii Europejskiej w ramach poddziałania 19.3 „Przygotowanie i realizacja działań w zakresie współpracy z lokalną grupą działania”.

PROW 2014-2020

Questy[®]
WYPRAWY ODKRYWCÓW




Tajemnice historii Erywangrodu



Tematyka:

Trasa prowadzi po miejscowości Drzewociny (dawny Erywangród), prezentując jej wielokulturową historię, najciekawsze miejsca i postacie.



Miejsce startu:

Przy tablicy informacyjnej
na skrzyżowaniu koło ŚDS
w Drzewocinach (gm. Dłutów).

GPS: 51.552581, 19.302773

2 godz.

Jak grać?

Udaj się na start. Czytaj wskazówki,
rozwiązuj zagadki, a na końcu trasy
otrzymasz hasło prowadzące do
skarbu – pamiątkowej pieczęci!



Witaj, Odkrywco, we wsi Drzewociny.
Chlubą tych terenów były kiedyś młyny.
Poczytaj o historii na stojącej tu tablicy:

_____ 6 _____ to najstarsza młyńska osada w okolicy.

Najmłodszy zaś był _____ 19 _____ zwany Talarem.

Najmłodszy? Uważaj! To wszystko dzieje stare.
W XVIII wieku przybyli tu niemieccy osadnicy.
Był to już zabór pruski – nie przyszli z zagranicy.

Po upadku Księstwa Warszawskiego
Region znalazł się we władzy zaborcy rosyjskiego.

To wtedy nazwę _____ 20 _____ 25 _____ wieś dostała,

Choć z ormiańskim Erywaniem nic wspólnego nie miała!

Uczcić zasługi _____ 16 _____ 2 _____,

Który do okrutnych dowódców się zaliczał,
Chcieli Rosjanie, nazwę tę wsi nadając,
Bo to on Erywań w walkach o Kaukaz zajął.

Poczytaj jeszcze o nowych gospodarzach,
Co mieli imię, z którym dziś lepiej uważać:

_____ Horak i _____ 3 _____ Speidel – dziś zakazane.

Pomyśl, czemu wtedy tak chętnie nadawane?

Fabrykantami spod Łodzi byli ci panowie.
Kupili tu majątek. Biznesmeni – dziś powiesz.

Hodowali _____ 23 _____ i psy, mieli też powozy,

Bronili pracowników w chwilach wojennej grozy.

Obok drzewo, do którego „można się _____ 4 _____”.

Niejeden postanowił na nim ogłoszenie nalepić.
Spójrz jeszcze na mapę na pobliskiej tablicy:

Dłutówka (zwana _____ 15 _____) płynie w okolicy.

Za płotem (patrz na mapę!), w odległości strzału z procy

Jest _____ 17 _____ 14 _____.

Szkoła nie działa tu już od lat ponad dwudziestu.
Ruszaj dalej po przygodę, więcej tu nie stój!

Dokąd? Spójrz jeszcze na mapę po raz trzeci:
Do najbliższej kapliczki, to wiedzą wszystkie dzieci.
Miń przystanek, dalej wzdłuż zielonego płotu,
To może Cię kosztować kilka kropel potu...



Idź cały czas prosto, miń łąki, kilka domów,
Spójrz na stary żuraw, co zdobi ogród komuś.
Znow będą łąki, a na końcu skrzyżowanie.
Tam kapliczka, pomarańczowe kwiaty na niej.

Skręć do Caritasu – jak widać na drogowskazie.
Posesje _____ - _____ też tam są, w każdym razie.
Cały czas drogą prosto, mijaj zbóż i traw kłosa,
Aż zobaczysz po prawej tablicę w kolorach osy.

Za nią rośnie gigantyczna, pomnikowa lipa,
A naprzeciw _____ 7 _____ las, dobrze się przypatrz.

Lipa ma blisko 6 metrów w obwodzie!
Spróbuj ją objąć. Takie zdjęcia są w modzie.

Ruszaj dalej prosto, musisz być wytrwały,
Nie zrażaj się, nawet jeśli męczą Cię upały.
Maszeruj dzielnie, aż z obu stron drogi
Będzie drewniane ogrodzenie. Bolać Cię nogi?

Nie martw się, zaraz będzie siedzisko.
Kolejny przystanek jest już naprawdę blisko.
Gdy z prawej skończy się drewniane ogrodzenie,
_____ 10 _____ za drzewami pojawi się niepostrzeżenie.



Naprzeciwko jest dom nr _____, drewniany,
Przez Andrzeja Rokickiego kiedyś zamieszkały.
Był to znakomity trębacz, kompozytor, pedagog.
W całej Polsce słuchano go z wielką uwagą.

Komponował muzykę teatralną i filmową,
Współpracował z orkiestrą filharmonii i radiową,
Grał przeróżne utwory popularne i rozrywkowe,
Wychowywał muzyków pokolenia nowe...

Odszedł w 2009 roku. Pokój jego duszy.
Posłuchaj jego muzyki – może Cię poruszyć?
Miń drogę w lewo, co idzie pod lasem,
Na kolejnym rozwidleniu kieruj się Caritasem.

Wjazd do ośrodka Caritasu miniesz potem z lewej,
Jeszcze chwilę prosto do tabliczki na drzewie.

_____ 1 _____ 5 _____

_____ biała strzałka wskazuje
I Ty w tamtą stronę teraz maszerujesz.

Po chwili spaceru wąską, leśną ścieżyną
Spotkasz się być może z dziką zwierzyną.
Na pewno jednak, tu nie ma wątpliwości,
Dojdiesz tam, gdzie niewielu ludzi gości.

Po chwili marszu trafisz przed cmentarną bramę.
Napis w języku _____ 12 _____ 24 _____ widnieje na niej.

Otwórz delikatnie drewniany skobel
I wejdź do środka – to obowiązkowe!

Miejsce to cechuje skromność i prostota,
Po lewej stronie jest informacyjna gablota.
Przeczytaj cały tekst ze spokojem stoickim,
A dowiesz się, że jest to cmentarz ewangelicki.

Od XIX wieku chowano tu niemieckich osadników,
Których przybywało na te tereny bez liku.
Przyjeżdżali z Saksonii, Turynii czy Wielkopolski.
Byli luteranami, nawet jeśli znali język polski.

Niekatolików żyło tu przed wojną bardzo wielu.
Drugą ich stolicą był pobliski Żelów.
Zbór baptycki (tzw. _____ 13 _____ 11 _____) był w Drzewocinach.

O tym dziedzictwie nie wolno zapominać.

W czasie pierwszej i drugiej wojny światowej
Były tu głównie niemieckie pochówki wojskowe.